

# Resultados dos Indicadores do Programa Previne Brasil (Equipes válidas para o componente de desempenho)

Dados sujeitos à alteração














































2022 Q1






































































Piauí

LIMPAR





































































Proporção de gestantes com realização de exames para sífilis e HIV.






































































■ < 24%  
 ■ >= 24% e <= 42%  
 ■ >= 42% e <= 60%  
 ■ > 60%



































































TEM	S. H.	SELO	ISF	%	MUNICÍPIO	I1	I2	I3	I4	I5	I6	I7	DESEMPENHO
			9.82	98.20	1º OEIRAS - PI	62	99	96	36	91	52	51	712.63
			9.66	96.60	2º LANDRI SALES - PI	65	100	90	38	87	53	44	683.07
			9.56	95.60	3º GUADALUPE - PI	58	93	84	23	97	51	49	656.43
			9.50	95.00	4º ACAUÃ - PI	68	100	82	32	92	47	44	651.48
			9.37	93.70	5º PRATA DO PIAUÍ - PI	56	67	78	33	80	48	47	576.21
			9.36	93.60	6º NOVO ORIENTE DO PIAUÍ - PI	56	81	94	41	93	48	24	628.85
			9.32	93.20	7º SANTO INÁCIO DO PIAUÍ - PI	57	96	100	68	73	52	39	661.50
			9.20	92.00	8º CALDEIRÃO GRANDE DO PIAUÍ - PI	72	92	92	20	93	69	37	670.53
			9.18	91.80	9º FLORESTA DO PIAUÍ - PI	86	100	86	37	90	36	46	636.16
			9.17	91.70	10º MATIAS OLÍMPIO - PI	75	85	91	42	90	40	34	622.05
			9.16	91.60	11º SÃO LUIS DO PIAUÍ - PI	78	89	78	11	100	53	44	626.20
			9.11	91.10	12º JARDIM DO MULATO - PI	61	56	94	41	94	30	53	589.56
			9.09	90.90	13º BOCAINA - PI	72	94	78	34	73	44	47	578.83
			9.08	90.80	14º SÃO MIGUEL DA BAIXA GRANDE - PI	80	80	100	42	100	38	28	641.05
			9.08	90.80	15º MONSENHOR HIPÓLITO - PI	68	91	77	29	88	47	31	583.69



































































TEM	S. H.	SELO	ISF	%	MUNICÍPIO	11	12	13	14	15	16	17	DESEMPENHO
			9.01	90.10	16° BELÉM DO PIAUÍ - PI	91	82	100	29	100	38	38	644.76
			8.95	89.50	17° NOSSA SENHORA DOS REMÉDIOS - PI	55	100	98	87	47	52	48	612.14
			8.89	88.90	18° SUSSUAPARA - PI	41	68	59	25	79	46	44	485.17
			8.88	88.80	19° DEMERVAL LOBÃO - PI	57	88	91	30	88	38	38	574.71
			8.85	88.50	20° SIMÕES - PI	68	95	86	37	95	37	22	582.00
			8.84	88.40	21° CURRAL NOVO DO PIAUÍ - PI	62	90	97	45	92	38	19	592.07
			8.73	87.30	22° BOA HORA - PI	54	58	75	46	75	35	39	494.74
			8.68	86.80	23° VÁRZEA GRANDE - PI	67	86	62	25	67	47	38	492.77
			8.67	86.70	24° ARRAIAL - PI	37	47	74	16	96	43	47	496.54
			8.66	86.60	25° SÃO JOÃO DO ARRAIAL - PI	53	80	76	37	91	32	27	515.32
			8.60	86.00	26° CARAÚBAS DO PIAUÍ - PI	52	78	87	39	80	31	35	515.95
			8.59	85.90	27° ALTO LONGÁ - PI	54	75	92	40	65	43	25	510.15
			8.58	85.80	28° CURRAIS - PI	32	64	61	31	74	52	27	453.24
			8.53	85.30	29° BARRA D'ALCÂNTARA - PI	85	77	92	45	85	39	9	552.71
			8.47	84.70	30° CAMPO ALEGRE DO FIDALGO - PI	75	88	63	30	91	35	20	500.33
			8.46	84.60	31° ISAÍAS COELHO - PI	74	97	92	35	85	32	26	550.19
			8.45	84.50	32° QUEIMADA NOVA - PI	68	61	81	35	91	32	19	499.44
			8.42	84.20	33° JATOBÁ DO PIAUÍ - PI	62	86	86	30	86	29	35	517.86
			8.39	83.90	34° PORTO ALEGRE DO PIAUÍ - PI	43	100	100	27	92	32	27	540.99
			8.37	83.70	35° BRASILEIRA - PI	58	82	73	20	88	40	21	488.12
			8.35	83.50	36° MORRO DO CHAPÉU DO PIAUÍ - PI	63	82	76	27	87	36	20	492.45
			8.34	83.40	37° LAGOA DO BARRO DO PIAUÍ - PI	67	70	87	30	89	31	24	504.79
			8.32	83.20	38° BOQUEIRÃO DO PIAUÍ - PI	47	80	87	24	100	32	22	508.35



































































TEM	S. H.	SELO	ISF	%	MUNICÍPIO	I1	I2	I3	I4	I5	I6	I7	DESEMPENHO
			8.28	82.80	39° CARIDADE DO PIAUÍ - PI	68	96	93	40	91	28	12	529.65
			8.28	82.80	40° PAQUETÁ - PI	64	82	82	32	100	28	18	510.05
			8.28	82.80	41° SÃO PEDRO DO PIAUÍ - PI	55	69	82	11	76	37	46	472.50
			8.19	81.90	42° SÃO FÉLIX DO PIAUÍ - PI	17	33	67	34	88	41	46	427.54
			8.13	81.30	43° PEDRO II - PI	45	67	56	37	72	34	23	403.12
			8.10	81.00	44° TAMBORIL DO PIAUÍ - PI	64	64	82	16	93	38	11	470.49
			8.09	80.90	45° VÁRZEA BRANCA - PI	50	65	55	16	91	37	23	420.63
			8.07	80.70	46° SANTO ANTÔNIO DE LISBOA - PI	62	90	67	21	77	41	14	449.28
			8.06	80.60	47° BOM JESUS - PI	41	59	53	26	81	39	24	399.60
			8.05	80.50	48° ANÍSIO DE ABREU - PI	68	88	68	18	78	37	24	454.14
			8.04	80.40	49° JOÃO COSTA - PI	31	100	69	30	80	34	28	446.39
			8.03	80.30	50° LAGOA DE SÃO FRANCISCO - PI	65	69	58	26	78	31	28	418.93
			8.02	80.20	51° BETÂNIA DO PIAUÍ - PI	60	55	85	29	98	27	15	464.45
			8.00	80.00	52° SÃO JOSÉ DO DIVINO - PI	72	89	78	21	88	38	5	475.86
			7.95	79.50	53° PADRE MARCOS - PI	54	85	79	26	79	32	18	447.76
			7.94	79.40	54° AGRICOLÂNDIA - PI	71	92	88	31	79	25	25	478.67
			7.93	79.30	55° BELA VISTA DO PIAUÍ - PI	67	73	100	23	94	28	13	491.90
			7.92	79.20	56° ALEGRETE DO PIAUÍ - PI	68	80	76	13	89	36	14	456.91
			7.90	79.00	57° COCAL DE TELHA - PI	65	75	85	24	79	30	22	453.64
			7.90	79.00	58° CAPITÃO DE CAMPOS - PI	44	70	62	28	78	32	15	395.78
			7.88	78.80	59° SANTA LUZ - PI	72	97	79	19	80	35	16	466.45
			7.86	78.60	60° SÃO FRANCISCO DE ASSIS DO PIAUÍ - PI	73	78	70	34	83	23	17	435.30

TEM	S. H.	SELO	ISF	%	MUNICÍPIO	I1	I2	I3	I4	I5	I6	I7	DESEMPENHO
			7.86	78.60	61° SANTA CRUZ DO PIAUÍ - PI	53	68	42	16	96	36	31	405.58
			7.84	78.40	62° CAPITÃO GERVÁSIO OLIVEIRA - PI	69	69	92	12	93	26	27	469.49
			7.84	78.40	63° PIO IX - PI	67	90	83	38	89	20	11	462.78
			7.82	78.20	64° CASTELO DO PIAUÍ - PI	42	71	90	29	76	31	16	431.57
			7.79	77.90	65° JUREMA - PI	65	76	94	26	100	20	17	476.75
			7.76	77.60	66° BAIXA GRANDE DO RIBEIRO - PI	64	85	74	26	83	27	14	432.09
			7.68	76.80	67° COLÔNIA DO GURGUÉIA - PI	62	54	77	18	71	34	24	401.14
			7.67	76.70	68° AROEIRAS DO ITAIM - PI	50	75	75	22	100	13	30	424.15
			7.62	76.20	69° MADEIRO - PI	52	97	93	34	50	32	22	423.06
			7.59	75.90	70° JOCA MARQUES - PI	58	71	92	14	61	33	32	415.40
			7.59	75.90	71° SÃO LOURENÇO DO PIAUÍ - PI	50	67	83	11	89	35	2	412.82
			7.59	75.90	72° DOM INOCÊNCIO - PI	45	55	80	27	94	22	7	399.27
			7.58	75.80	73° AROAZES - PI	80	87	93	26	50	34	26	434.48
			7.58	75.80	74° CRISTINO CASTRO - PI	53	77	55	12	82	31	24	380.50
			7.56	75.60	75° ESPERANTINA - PI	46	55	74	16	83	29	17	382.74
			7.54	75.40	76° INHUMA - PI	69	86	80	27	83	25	6	425.39
			7.52	75.20	77° CURIMATÁ - PI	55	55	62	13	77	31	21	364.10
			7.51	75.10	78° SÃO JULIÃO - PI	55	82	73	11	67	31	29	389.54
			7.50	75.00	79° DOM EXPEDITO LOPES - PI	42	65	69	17	73	23	34	365.76
			7.47	74.70	80° SOCORRO DO PIAUÍ - PI	62	54	62	25	100	20	7	382.21
			7.47	74.70	81° PICOS - PI	51	73	62	23	74	25	17	363.18
			7.46	74.60	82° TANQUE DO PIAUÍ - PI	36	100	64	31	77	27	9	381.75
			7.46	74.60	83° SEBASTIÃO LEAL - PI	53	84	63	25	86	22	7	380.98



































































TEM	S. H.	SELO	ISF	%	MUNICÍPIO	I1	I2	I3	I4	I5	I6	I7	DESEMPENHO
			7.45	74.50	84° WALL FERRAZ - PI	81	94	100	18	80	28	10	461.42
			7.44	74.40	85° CAMPO GRANDE DO PIAUÍ - PI	50	82	95	31	59	27	17	403.09
			7.43	74.30	86° ITAINÓPOLIS - PI	73	89	80	31	71	19	20	410.86
			7.43	74.30	87° VERA MENDES - PI	53	93	67	33	64	27	9	374.59
			7.36	73.60	88° ITAUEIRA - PI	45	55	67	16	81	28	11	352.64
			7.35	73.50	89° PIRACURUCA - PI	49	62	73	16	68	30	16	356.55
			7.34	73.40	90° BERTOLÍNIA - PI	69	38	85	19	87	30	10	396.36
			7.34	73.40	91° ALVORADA DO GURGUÉIA - PI	57	87	61	18	81	26	7	370.43
			7.33	73.30	92° REGENERAÇÃO - PI	52	48	75	15	69	27	31	357.59
			7.30	73.00	93° BARRAS - PI	49	78	69	22	70	24	16	358.61
			7.28	72.80	94° FRANCISCO SANTOS - PI	66	88	91	23	63	28	13	403.38
			7.28	72.80	95° JOAQUIM PIRES - PI	41	83	81	32	81	16	11	380.55
			7.28	72.80	96° CURRALINHOS - PI	50	89	39	26	89	30	13	359.81
			7.28	72.80	97° ANTÔNIO ALMEIDA - PI	48	57	57	13	96	20	15	348.47
			7.23	72.30	98° SÃO JOSÉ DO PIAUÍ - PI	50	81	81	11	89	22	10	387.46
			7.23	72.30	99° CANTO DO BURITI - PI	45	68	85	23	73	21	14	367.38
			7.22	72.20	100° FRANCISCO AYRES - PI	92	69	100	14	85	22	10	432.45
			7.22	72.20	101° FRANCINÓPOLIS - PI	28	72	78	19	63	32	26	354.68
			7.22	72.20	102° CAMPO MAIOR - PI	59	84	49	12	78	30	22	354.28
			7.19	71.90	103° PATOS DO PIAUÍ - PI	80	87	100	21	58	30	12	413.92
			7.19	71.90	104° JOSÉ DE FREITAS - PI	58	78	80	15	50	30	28	358.66
			7.17	71.70	105° RIO GRANDE DO PIAUÍ - PI	50	69	96	27	68	19	15	377.68
			7.16	71.60	106° COIVARAS - PI	38	69	81	20	93	19	5	371.01






































































TEM	S. H.	SELO	ISF	%	MUNICÍPIO	11	12	13	14	15	16	17	DESEMPENHO
			7.15	71.50	107° MASSAPÊ DO PIAUÍ - PI	45	80	85	19	50	26	29	353.81
			7.15	71.50	108° IPIRANGA DO PIAUÍ - PI	59	67	74	23	68	23	11	350.18
			7.15	71.50	109° JACOBINA DO PIAUÍ - PI	45	85	55	30	83	20	1	341.09
			7.15	71.50	110° SÃO JOÃO DO PIAUÍ - PI	44	65	61	17	84	20	9	332.53
			7.12	71.20	111° SANTA CRUZ DOS MILAGRES - PI	63	25	50	23	57	45	23	311.78
			7.11	71.10	112° VILA NOVA DO PIAUÍ - PI	82	82	82	27	75	19	5	389.84
			7.07	70.70	113° SÃO JOÃO DA CANABRAVA - PI	29	43	50	40	43	37	33	286.46
			7.03	70.30	114° BENEDITINOS - PI	64	88	88	18	80	17	11	387.59
			7.02	70.20	115° PAULISTANA - PI	47	60	56	28	72	16	15	307.58
			6.99	69.90	116° CAMPO LARGO DO PIAUÍ - PI	43	57	68	35	68	15	9	311.85
			6.97	69.70	117° FRANCISCO MACEDO - PI	78	11	56	15	100	38	1	343.37
			6.94	69.40	118° RIBEIRA DO PIAUÍ - PI	45	9	73	21	59	40	21	305.23
			6.90	69.00	119° SÃO JOÃO DA FRONTEIRA - PI	55	42	77	12	80	27	7	334.16
			6.90	69.00	120° ALAGOINHA DO PIAUÍ - PI	30	55	55	17	92	19	18	311.81
			6.87	68.70	121° SÃO MIGUEL DO FIDALGO - PI	36	82	91	39	70	12	7	350.30
			6.86	68.60	122° SÃO JOÃO DA VARJOTA - PI	44	25	63	8	83	30	16	305.35
			6.83	68.30	123° LUZILÂNDIA - PI	47	72	64	11	53	29	14	297.82
			6.81	68.10	124° CANAVIEIRA - PI	69	77	85	27	35	21	28	329.01
			6.80	68.00	125° AMARANTE - PI	41	59	80	23	49	23	19	303.33
			6.78	67.80	126° CARACOL - PI	43	54	43	12	89	25	16	297.75
			6.78	67.80	127° SÃO MIGUEL DO TAPUIO - PI	27	51	59	34	54	26	17	276.09
			6.73	67.30	128° PARNAGUÁ - PI	53	58	47	17	88	16	14	298.85

TEM	S. H.	SELO	ISF	%	MUNICÍPIO	11	12	13	14	15	16	17	DESEMPENHO	
			6.72	67.20	129°	CAXINGÓ - PI	46	49	89	20	96	8	4	339.19
			6.71	67.10	130°	LAGOA DO SÍTIO - PI	75	80	50	36	56	21	6	302.42
			6.66	66.60	131°	GEMINIANO - PI	55	68	45	8	54	34	23	279.59
			6.63	66.30	132°	VALENÇA DO PIAUÍ - PI	40	73	60	18	67	16	12	284.40
			6.58	65.80	133°	UNIÃO - PI	32	60	69	17	44	26	24	270.54
			6.55	65.50	134°	DIRCEU ARCOVERDE - PI	35	55	85	12	50	30	15	292.65
			6.53	65.30	135°	FRONTEIRAS - PI	64	85	74	9	84	10	7	327.32
			6.51	65.10	136°	SÃO BRAZ DO PIAUÍ - PI	69	77	62	18	53	17	13	286.91
			6.51	65.10	137°	BONFIM DO PIAUÍ - PI	54	67	67	16	32	33	6	265.11
			6.50	65.00	138°	COCAL DOS ALVES - PI	55	77	32	12	85	26	15	289.08
			6.50	65.00	139°	ANGICAL DO PIAUÍ - PI	63	59	53	11	69	19	13	278.10
			6.46	64.60	140°	CAMPINAS DO PIAUÍ - PI	29	62	48	26	62	23	17	258.39
			6.44	64.40	141°	MIGUEL LEÃO - PI	33	83	100	28	25	34	6	301.38
			6.39	63.90	142°	PALMEIRA DO PIAUÍ - PI	42	74	47	3	88	19	10	279.14
			6.38	63.80	143°	BATALHA - PI	51	57	78	17	46	20	12	271.30
			6.37	63.70	144°	ÁGUA BRANCA - PI	39	50	46	17	47	32	22	240.70
			6.36	63.60	145°	SANTANA DO PIAUÍ - PI	82	35	59	20	69	18	7	277.41
			6.35	63.50	146°	MONSENHOR GIL - PI	42	78	64	20	56	12	13	264.89
			6.33	63.30	147°	GUARIBAS - PI	73	68	50	8	79	18	4	282.94
			6.32	63.20	148°	COLÔNIA DO PIAUÍ - PI	42	65	62	19	72	8	4	261.82
			6.28	62.80	149°	FLORES DO PIAUÍ - PI	67	33	78	12	69	18	13	285.86
			6.23	62.30	150°	MARCOLÂNDIA - PI	64	88	84	15	69	8	4	307.02

TEM	S. H.	SELO	ISF	%	MUNICÍPIO	11	12	13	14	15	16	17	DESEMPENHO
			6.18	61.80	151° LAGOA DO PIAUÍ - PI	27	35	81	13	90	17	5	281.95
			6.10	61.00	152° CONCEIÇÃO DO CANINDÉ - PI	58	79	58	15	65	9	3	255.45
			6.07	60.70	153° BURITI DOS LOPES - PI	33	40	47	20	81	17	11	239.23
			6.05	60.50	154° SÃO RAIMUNDO NONATO - PI	46	49	41	11	83	17	8	239.41
			5.97	59.70	155° SÃO GONÇALO DO PIAUÍ - PI	35	38	62	6	65	17	18	229.83
			5.96	59.60	156° PIMENTEIRAS - PI	47	81	84	19	59	3	6	265.09
			5.96	59.60	157° SÃO JOÃO DA SERRA - PI	15	60	40	18	77	30	1	231.16
			5.94	59.40	158° NOVA SANTA RITA - PI	55	25	40	5	95	24	5	242.15
			5.94	59.40	159° MILTON BRANDÃO - PI	43	57	57	13	46	18	6	214.40
			5.89	58.90	160° PAES LANDIM - PI	45	70	30	16	69	25	2	224.51
			5.88	58.80	161° SANTA ROSA DO PIAUÍ - PI	36	64	43	15	86	11	1	232.80
			5.83	58.30	162° BREJO DO PIAUÍ - PI	43	36	71	2	80	11	5	239.02
			5.83	58.30	163° CAJUEIRO DA PRAIA - PI	27	35	65	21	63	16	8	221.13
			5.76	57.60	164° MIGUEL ALVES - PI	33	65	68	17	37	16	9	210.72
			5.75	57.50	165° ELISEU MARTINS - PI	40	45	25	15	79	26	10	212.76
			5.73	57.30	166° BARREIRAS DO PIAUÍ - PI	27	36	45	5	62	34	12	207.44
			5.72	57.20	167° MARCOS PARENTE - PI	33	14	57	14	96	9	7	224.09
			5.69	56.90	168° SÃO FRANCISCO DO PIAUÍ - PI	36	93	29	15	83	12	16	232.11
			5.68	56.80	169° CABECEIRAS DO PIAUÍ - PI	55	73	39	9	72	14	4	222.12
			5.64	56.40	170° CORONEL JOSÉ DIAS - PI	40	33	87	17	77	4	0	240.47
			5.56	55.60	171° FLORIANO - PI	30	71	50	10	52	15	14	199.53
			5.55	55.50	172° PIRIPIRI - PI	36	41	55	8	52	20	7	192.08



TEM	S. H.	SELO	ISF	%	MUNICÍPIO	11	12	13	14	15	16	17	DESEMPENHO
			5.41	54.10	173° DOMINGOS MOURÃO - PI	27	67	7	10	84	36	6	196.99
			5.37	53.70	174° PALMEIRAIS - PI	34	83	49	9	32	21	12	183.57
			5.33	53.30	175° PASSAGEM FRANCA DO PIAUÍ - PI	0	62	62	16	69	11	2	194.11
			5.28	52.80	176° MANOEL EMÍDIO - PI	40	45	10	10	96	21	11	190.16
			5.26	52.60	177° NAZARÉ DO PIAUÍ - PI	29	38	54	5	73	12	2	185.14
			5.20	52.00	178° REDENÇÃO DO GURGUÉIA - PI	22	11	38	3	84	31	9	182.60
			5.19	51.90	179° SÃO JOSÉ DO PEIXE - PI	40	20	30	8	83	21	9	179.04
			5.19	51.90	180° JAICÓS - PI	26	43	39	18	65	15	9	173.44
			5.14	51.40	181° SANTA FILOMENA - PI	47	44	25	6	60	23	12	167.04
			5.12	51.20	182° ASSUNÇÃO DO PIAUÍ - PI	6	33	56	3	53	31	7	168.47
			5.11	51.10	183° NOVO SANTO ANTÔNIO - PI	15	77	31	18	69	17	8	179.85
			5.11	51.10	184° JUAZEIRO DO PIAUÍ - PI	33	67	83	17	13	13	8	175.34
			5.07	50.70	185° BARRO DURO - PI	24	24	41	21	60	19	11	162.18
			5.03	50.30	186° LAGOA ALEGRE - PI	23	61	29	14	44	29	6	155.05
			4.98	49.80	187° OLHO D'ÁGUA DO PIAUÍ - PI	33	75	67	7	11	19	4	155.87
			4.97	49.70	188° PAJEÚ DO PIAUÍ - PI	56	11	33	21	73	14	3	164.35
			4.94	49.40	189° CRISTALÂNDIA DO PIAUÍ - PI	33	40	35	19	37	21	14	144.27
			4.90	49.00	190° SANTO ANTÔNIO DOS MILAGRES - PI	17	33	0	28	88	33	5	159.26
			4.87	48.70	191° URUÇUÍ - PI	37	51	18	15	76	14	3	156.72
			4.86	48.60	192° ELESBÃO VELOSO - PI	45	43	48	10	30	14	5	139.43
			4.82	48.20	193° SIMPLÍCIO MENDES - PI	38	42	36	20	33	18	8	135.90
			4.80	48.00	194° CAJAZEIRAS DO PIAUÍ - PI	27	36	45	22	31	17	11	135.43

TEM	S. H.	SELO	ISF	%	MUNICÍPIO	11	12	13	14	15	16	17	DESEMPENHO
			4.78	47.80	195° LUÍS CORREIA - PI	22	58	27	11	70	13	8	152.62
			4.77	47.70	196° PAVUSSU - PI	73	100	40	16	31	7	5	166.81
			4.75	47.50	197° MONTE ALEGRE DO PIAUÍ - PI	53	62	16	16	74	6	1	153.94
			4.72	47.20	198° RIBEIRO GONÇALVES - PI	55	14	27	16	80	10	5	152.85
			4.71	47.10	199° BOM PRINCÍPIO DO PIAUÍ - PI	11	48	37	8	89	9	0	158.78
			4.56	45.60	200° BURITI DOS MONTES - PI	53	88	41	17	4	13	8	128.48
			4.55	45.50	201° RIACHO FRIO - PI	38	13	17	5	75	12	37	137.01
			4.52	45.20	202° LAGOINHA DO PIAUÍ - PI	46	15	15	1	82	18	15	138.80
			4.33	43.30	203° HUGO NAPOLEÃO - PI	25	38	25	16	67	11	3	124.78
			4.28	42.80	204° TERESINA - PI	25	37	18	14	38	26	16	109.62
			4.26	42.60	205° PEDRO LAURENTINO - PI	0	22	44	6	92	7	3	135.05
			4.26	42.60	206° PORTO - PI	36	34	29	1	76	7	1	126.05
			4.21	42.10	207° AVELINO LOPES - PI	28	7	22	14	67	21	7	116.27
			4.09	40.90	208° MORRO CABEÇA NO TEMPO - PI	13	61	22	10	73	5	4	117.77
			4.00	40.00	209° JERUMENHA - PI	27	50	32	7	43	9	3	102.01
			3.97	39.70	210° PAU D'ARCO DO PIAUÍ - PI	43	64	7	0	76	4	1	111.92
			3.95	39.50	211° NOSSA SENHORA DE NAZARÉ - PI	28	39	11	13	25	25	23	88.88
			3.79	37.90	212° SÃO GONÇALO DO GURGUÉIA - PI	23	8	19	14	44	23	16	88.40
			3.48	34.80	213° ALTOS - PI	23	37	17	1	43	17	9	78.06
			3.30	33.00	214° JÚLIO BORGES - PI	6	39	12	12	75	5	2	80.25
			3.23	32.30	215° ILHA GRANDE - PI	16	33	26	3	44	11	1	69.52
			2.95	29.50	216° NAZÁRIA - PI	22	12	22	7	35	14	3	54.95
			2.51	25.10	217° CORRENTE - PI	9	19	9	5	48	13	2	43.96

TEM	S. H.	SELO	ISF	%	MUNICÍPIO	I1	I2	I3	I4	I5	I6	I7	DESEMPENHO
			2.48	24.80	218° GILBUÉS - PI	4	12	16	3	18	20	20	36.40
			2.03	20.30	219° COCAL - PI	19	31	5	6	32	2	1	27.39
			1.91	19.10	220° SIGEFREDO PACHECO - PI	19	56	4	2	13	1	3	22.19
			1.80	18.00	221° PARNAÍBA - PI	9	24	10	6	18	7	3	20.19
			1.33	13.30	222° FARTURA DO PIAUÍ - PI	0	13	4	7	27	4	4	12.53
			1.05	10.50	223° SEBASTIÃO BARROS - PI	6	19	13	2	0	0	6	6.21
			0.13	1.30	224° MURICI DOS PORTELAS - PI	0	6	0	1	0	0	0	0.09

## eSUS Feedback



Um painel de gestão para ajudar profissionais de saúde e gestores no atendimento aos requisitos do financiamento federal da APS.